

QUYẾT ĐỊNH

Về việc giao 2.393,3 m² đất cho Bộ Chỉ huy Bộ đội Biên phòng tỉnh Sóc Trăng để mở rộng Doanh trại Đồn Biên phòng Lai Hòa 650

ỦY BAN NHÂN DÂN TỈNH SÓC TRĂNG

Căn cứ Luật Tổ chức chính quyền địa phương ngày 19/6/2015; Luật sửa đổi, bổ sung một số điều của Luật Tổ chức Chính phủ và Luật Tổ chức chính quyền địa phương ngày 22/11/2019;

Căn cứ Luật Đất đai ngày 29/11/2013;

Căn cứ Nghị định số 43/2014/NĐ-CP ngày 15/5/2014 của Chính phủ quy định chi tiết thi hành một số điều của Luật Đất đai;

Căn cứ Thông tư số 30/2014/TT-BTNMT ngày 02/6/2014 của Bộ trưởng Bộ Tài nguyên và Môi trường quy định về hồ sơ giao đất, cho thuê đất, chuyển mục đích sử dụng đất, thu hồi đất;

Theo đề nghị của Giám đốc Sở Tài nguyên và Môi trường tỉnh Sóc Trăng (Tờ trình số 514/TTr-STNMT-CCQLĐĐ ngày 15/3/2021).

QUYẾT ĐỊNH:

Điều 1. Giao 2.393,3 m² đất thuộc thửa đất số 91, tờ bản đồ số 24, tọa lạc tại ấp Prey Chóp B, xã Lai Hòa, thị xã Vĩnh Châu, tỉnh Sóc Trăng cho Bộ Chỉ huy Bộ đội Biên phòng tỉnh Sóc Trăng để mở rộng Doanh trại Đồn Biên phòng Lai Hòa 650, với loại đất, thời hạn và hình thức giao đất như sau:


1. Loại đất: Đất quốc phòng (CQP).
2. Thời hạn sử dụng đất: Lâu dài.
3. Hình thức giao đất: Giao đất không thu tiền sử dụng đất.

(Kèm theo sơ đồ vị trí thửa đất).


Điều 2.

1. Giao Sở Tài nguyên và Môi trường phối hợp Ủy ban nhân dân thị xã Vĩnh Châu và các đơn vị liên quan tổ chức bàn giao đất, chỉnh lý hồ sơ địa chính và lập hồ sơ, thủ tục cấp Giấy chứng nhận quyền sử dụng đất, quyền sở hữu nhà ở và tài sản khác gắn liền với đất cho Bộ Chỉ huy Bộ đội Biên phòng tỉnh Sóc Trăng theo quy định hiện hành.

2. Bộ Chỉ huy Bộ đội Biên phòng tỉnh Sóc Trăng có trách nhiệm quản lý, sử dụng đất đúng theo quy định hiện hành.

Điều 3. Chánh Văn phòng Ủy ban nhân dân tỉnh, Giám đốc Sở Tài nguyên và Môi trường, Sở Tài chính, Chủ tịch Ủy ban nhân dân thị xã Vĩnh Châu và Bộ Chỉ huy Bộ đội Biên phòng, tỉnh Sóc Trăng căn cứ Quyết định thi hành kể từ ngày ký. 

Nơi nhận:

- Như Điều 3;
- Phòng TN&MT TXVC;
- Lưu: VT, KT. 

**TM. ỦY BAN NHÂN DÂN
KT. CHỦ TỊCH
PHÓ CHỦ TỊCH**



Vương Quốc Nam



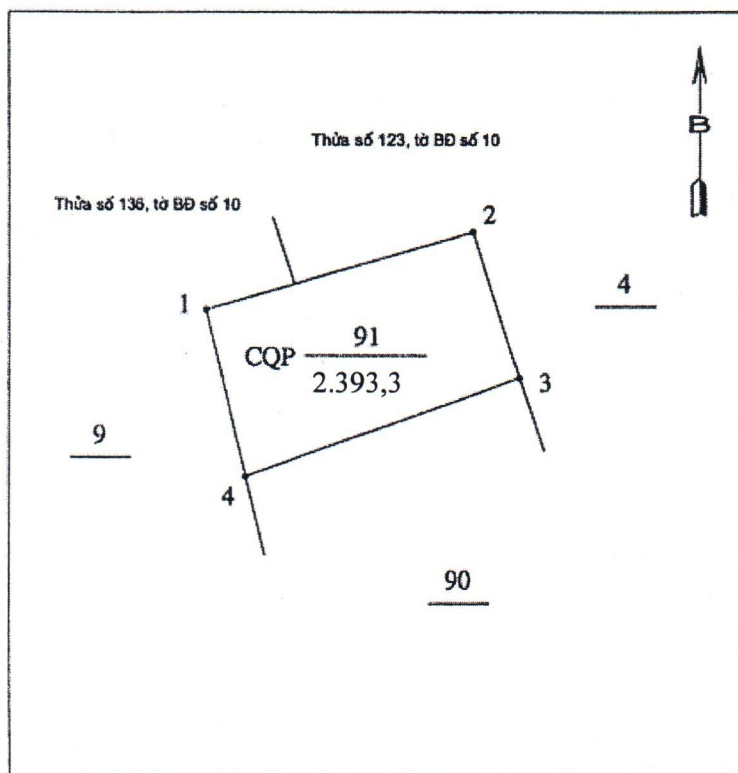
SƠ ĐỒ VỊ TRÍ ĐẤT

(Kèm theo Quyết định số: 663 /QĐ-UBND ngày 29 /3 /2021
của Ủy ban nhân dân tỉnh Sóc Trăng)

Thửa đất số 91, tờ bản đồ số 24, diện tích 2.393,3 m² đất.

Loại đất: Đất quốc phòng (CQP).

Tọa lạc tại ấp Prey Chóp B, xã Lai Hòa, thị xã Vĩnh Châu, tỉnh Sóc Trăng.



Cạnh	Chiều dài (m)
1-2	63.41
2-3	34.54
3-4	66.94
4-1	39.07

Scan vẽ theo Trích lục bản đồ địa chính do Văn phòng đăng ký đất đai tỉnh Sóc Trăng lập ngày 18/01/2021.

Ngày scan vẽ: 05/02/2021.

UBND TỈNH SÓC TRĂNG